



Gobierno  
Municipal del Cantón  
**PUYANGO**



Visita  
**PUYANGO**




**PU  
YAN  
GO**

*- Petrificando experiencias -*

# Guía Turística **PUYANGO**

**PUYANGO**  
*- Petrificando experiencias -*

**CUA  
DOR**



ALAMOR • CIANO • EL ARENAL • EL LIMO • MERCADILLO • VICENTINO • BOSQUE PETRIFICADO

# PUYANGO, “DONDE LA MADERA SE HIZO PIEDRA Y EL BOSQUE ETERNO”.

- 1 Créditos
- 2 Presentación
- 3 Datos generales del cantón Puyango.
- 5 Alamor
- 17 Ciano
- 27 El Arenal
- 41 El Limo
- 45 Mercadillo
- 57 Vicentino
- 63 Bosque Petrificado de Puyango
- 81 Gastronomía
- 89 Servicios turísticos
- 89 Guía telefónica
- 90 Entidades financieros
- 90 Conectividad aérea
- 90 Distancias desde Alamor a las capitales provinciales.
- 90 Distancias desde Alamor a las cabeceras parroquiales del cantón Puyango.

## DIRECCIÓN:

Abg. José Ignacio Vivar Jara.  
ALCALDE DEL CANTÓN PUYANGO.

## INVESTIGACIÓN Y ELABORACIÓN.

Ing. Geovanny Plaza Valladolid.  
JEFE TÉCNICO DE CULTURA, TURISMO  
Y RECREACIÓN.

Ing. Mgtr. Santiago Granda Maldonado.  
TÉCNICO DE TURISMO.

## REVISIÓN

Lic. Rosario Córdova

## FOTOGRAFÍA

Lic. Joel Astudillo  
Tnlgo. José Huacón

## DERECHOS RESERVADOS.

GOBIERNO AUTÓNOMO  
DESCENTRALIZADO MUNICIPAL DEL  
CANTÓN PUYANGO.

Calle Guayaquil y Juan Montalvo, Amor.  
Teléfono: 07 2680-393.  
Correo electrónico:  
gobiernomunicipalpuyango@gmail.com

## UNIDAD TÉCNICA DE DESARROLLO CULTURAL, TURÍSTICO Y RECREACIÓN.

Calle Guayaquil y Juan Montalvo.  
Correo electrónico:  
utdctrgadmpuyango@gmail.com



Puyango es uno de los cantones más promisorios de la provincia de Loja, generosamente dotado por la naturaleza y riqueza cultural, que se erige como el escenario idóneo para la práctica de la actividad turística. Su diversidad de pisos climáticos da lugar a una abundante producción agropecuaria, cuya calidad es reconocida por propios y extraños, además, en sus escenarios naturales y memorias históricas se inscriben sucesos de relevante significado.

A Puyango, se lo conoce en el ámbito nacional e internacional, por uno de sus atractivos turísticos de importancia mundial, el Bosque Petrificado de Puyango, pero se destacan otros como: el Reloj Público de 8 Esferas, las Aguas Sulfurosas de El Arenal, la Piedra del Sol, la fiesta en Honor al Señor de Girón, el Balneario de Cochurco, la elaboración de vinos de Vicentino, las Cascadas de San José, los extensos cafetales y cañaverales; en fin, cada sitio de Puyango está representado por atractivos turísticos que se descubren al mundo.

En calidad de Alcalde de Puyango, pongo a consideración de ustedes la presente guía turística que permitirá conocer este lugar encantador, hermoso terruño de mágicos atardeceres, tierra próspera, llena de historia y costumbres, de gente trabajadora y amable, poseedor de un clima predilecto y de una gastronomía exquisita.

El proyectar y posicionar al cantón Puyango como destino turístico nacional e internacional ha sido uno de los principales objetivos del Gobierno Municipal. Sus fascinantes paisajes y atractivos enamoran y cautivan a quienes tienen el privilegio de conocer este hermoso paraíso, tierra de hombres trabajadores y bellas mujeres, con un legado cultural de las artes, la literatura y la música.

*Puyango, donde la madera se hizo piedra y el bosque eterno...*

# DATOS GENERALES DEL CANTÓN PUYANGO

Puyango es uno de los 16 cantones de la provincia de Loja, situado al occidente de la misma. Posee dos tipos de climas bien definidos: en la parte baja se tiene un clima denominado tropical macrotérmico seco, mientras que en la parte más alta del cantón presenta un clima denominado ecuatorial mesotérmico semihúmedo, con una temperatura que fluctúa entre los 14 y 25°C. Cuenta con una superficie de 637 km<sup>2</sup> y un rango altitudinal que va desde los 200 m.s.n.m. hasta los 2.540 m.s.n.m.

Puyango es un escenario donde se conjugan los más asombrosos encantos que brinda la naturaleza, donde el Bosque Petrificado es muestra de la riqueza paleontológica, geológica y cultural de este cantón. Abarca un enorme potencial de riqueza turística, histórica, científica, ecológica, arqueológica y paleontológica. Es por ello que adentrarse en la geografía de este cantón es internarse en un museo natural, en donde abundan atractivos de tipo religioso, cultural, ecológico, arquitectónico, artesanal y gastronómico.

El origen de la palabra PUYANGO tiene muchas acepciones de acuerdo a varias interpretaciones, de entre ellas las más aceptables son las siguientes:

- Puyango toma el nombre del río principal que lo riega, proviene de la palabra quechua palta Puyu que significa: río nublado boscoso y musgoso.
- El nombre de Puyango es una palabra compuesta de PUYA: lanza y ANGO: fuerte.
- Del quiteño PUYA: lanza y ANGU: correa.
- Del colorado PUYAN: morir y CO: ruido de un palo al quebrarse.
- Puyango en las líneas indígenas significa río muerto, seco.

El cantón Puyango tuvo origen en la gran tribu de Los Paltas, de las que se originan Naypiracas, Guambonas, Chitoques, Macullaracas, Urash y más comunidades indígenas que habitaron en lo que hoy se constituyen Alamor y sus parroquias. Puyango se registra como cultura de la extensa familia paltense. En la cuenca de su río Puyango, se ha descubierto restos de cerámica, cántaros y hachas de piedra como vestigios de esta cultura.

Sus habitantes se dedican en su mayoría a la ganadería, en menor cuantía a la agricultura, produciendo básicamente: café, con amplia aceptación en el mercado nacional e internacional debido a su aroma y calidad, en especial el café de altura; así también, productos como maíz, zarandaja, guineo y yuca, entre otros de ciclo corto.

Por su ubicación tiene un significativo movimiento comercial fundamentalmente con la provincia El Oro.

## Límites:

Norte: cantón Las Lajas de la provincia El Oro.  
Sur: cantones Pindal y Celica (Loja).  
Este: cantón Paltas (Loja).  
Oeste: cantón Zapotillo (Loja).

## División política:

Parroquias: Alamor (urbana), Ciano, El Arenal, El Limo, Mercadillo y Vicentino (rurales). 111 barrios y comunidades conforman el cantón.

## DIVISIÓN POLÍTICO ADMINISTRATIVA DEL CANTÓN PUYANGO





# ALAMOR

*Tierra Querida...*

## DATOS GENERALES:

**Parroquia:** Alamor.

**Cabecera cantonal y parroquial:** Alamor.

**Altitud:** 1.330 msnm (cabecera cantonal).

**Rango de temperatura:** 18 - 25° C.

**Población:** 8.987 habitantes.

**Extensión parroquial:** 239,39 km<sup>2</sup>.

**Clima:** ecuatorial mesotérmico semihúmedo y tropical mega macrotérmico.

**Fecha de creación:** 07 de enero de 1911.



Alamor es la **cabecera cantonal de Puyango**, conocida como *“La ciudad bonita”*, donde se concentran la mayoría de servicios turísticos. Está ubicada en la parte sur del cantón Puyango.

El origen de la palabra Alamor posee diferentes interpretaciones conocidas:

• Interjección Quichua ¡Alahu! = ¡Ay que! y de Muru = Moho. Toponímico Alaumuro o Alaumoro que castellanizado se traduce “Alamor”, es decir ¡Ay que Moho!, como el clima es cálido húmedo, es constante la humedad y es característico que los objetos que se cubran con este hongo (moho).

• Finalmente, otra acepción también bastante aceptable es que dicha palabra nació del romanticismo de sus primeros pobladores, ya que cuando regresaban a su pueblo decían ¡llegamos al amor!, después, con el paso del tiempo, se transformó en Alamor.

## LÍMITES:

Norte: provincia de El Oro.

Sur: cantones Pindal y Celica.

Este: parroquias Ciano, El Arenal y Mercadillo.

Oeste: parroquia El Limo.

## FIESTAS TRADICIONALES:

• Aniversario de cantonización: 23 de enero.

• Fiesta comercial y religiosa en honor a la Virgen del Carmen: 16 de julio.


• Reencuentro de los Puyanguenses: 10 de agosto.

• Fiesta en honor al patrono San Jacinto de Alamor: mes de agosto.

• Fiesta comercial y religiosa en honor a la virgen del Rosario: 14 de agosto.

• Fiesta comercial y religiosa en honor a la Virgen de la Asunción: 15 de agosto.

• Fiesta comercial y religiosa en honor a la Inmaculada Concepción: 8 de diciembre.



## RELOJ PÚBLICO DE 8 ESFERAS



Guardián del tiempo alamoreño, ubicado en las dos torres del templo matriz “San Jacinto de Alamor”, luce imponente el Reloj Público de 8 Esferas, magnífica joya turística única en el mundo puesto que su elaboración no se dio en serie.

Constituye un atractivo de carácter cultural e histórico declarado por el Instituto Nacional del Patrimonio Cultural en el año 2008 como bien perteneciente al patrimonio cultural del Estado.

Fabricado en Alemania en 1917 por un valor de cinco mil sucres e inaugurado en la ciudad de Alamor el 1 de noviembre de 1924 por el Dr. Lautaro Loaiza, filántropo gonzanameño, quien realizó las gestiones para que Alamor se convierta en la cuna de esta impresionante maquinaria. Con su propio peculio, el clérigo lo hizo construir en Berlín para posteriormente trasladarlo desde el puerto de Hamburgo en barco hasta Guayaquil, desde ahí es llevado hasta Puerto Bolívar; desde Santa Rosa llega a Alamor traído en hombros y acémilas por los hermanos Elizalde oriundos de la parroquia El Limo, por el camino antiguo de herradura pasando por el balseadero de Puyango.

Coordenadas geográficas (grados decimales)

Latitud: -4.01779

Longitud: -80.01955

Altitud: 1.350 msnm.

Clima: ecuatorial meso térmico semihúmedo.

Temperatura: 20 – 21°.

¿Cómo llegar?: El atractivo se encuentra en las dos torres de la Iglesia Matriz de Alamor, junto al parque central.

Costo de entrada: Acceso gratuito.

Horarios de atención: Para poder ingresar se debe solicitar el respectivo recorrido y guía a la Unidad Técnica de Desarrollo Cultural, Turístico y Recreación del GAD Municipal de Puyango, en horario de lunes a viernes de 08:00 a 17:00. Fines de semana y feriados previa coordinación.

Actividades que puedes realizar en el lugar: Fotografía, recorridos guiados, y exhibición de piezas, muestras, obras, etc.



Recomendaciones: Mantenerse siempre cerca del guía de turismo, en silencio para poder escuchar la reseña del lugar. No olvides llevar siempre tu cámara para no perder la oportunidad de fotografiar este impresionante atractivo.



## FÁBRICA DE PANELA GRANULADA SAN PRADO



La idea de esta micro empresa familiar inicia en los años 2000 a través de capacitaciones, giras de observación y de intercambio de experiencias en la elaboración de panela granulada. En 2015 ya con todas las normas de calidad, permisos de funcionamiento y el mejoramiento de la infraestructura, inician su operación bajo la marca San Prado.

Hoy en día se ha conformado una asociación de productores de caña de azúcar para obtener materia prima suficiente y poder ofertar el producto hacia los diferentes tipos de mercado, creando fuentes de trabajo y mejorando los ingresos de las familias involucradas.

La producción de caña de azúcar para la elaboración de panela en bloque, atado y en los últimos años granulada, ha sido una tradición y unas de las principales fuentes de ingreso de los antepasados del cantón.

Coordenadas geográficas (grados decimales)

Latitud: -4.02525

Longitud: -79.99188

Altitud: 1.083 msnm.

Clima: ecuatorial mesotérmico semihúmedo.

Temperatura: 20 – 21°.


**¿Cómo llegar?:** Desde la ciudad de Alamor, si cuentas con transporte propio (bicicleta, motocicleta, automóvil, furgoneta, etc.), debes dirigirte 4.5 km por la vía E68 (vía de primer orden tipo Hormigón) en dirección a la cabecera parroquial de Mercadillo hasta llegar a la entrada al barrio El Molino. Finalmente, desde este punto 1,1 km hasta el barrio Cango Viejo, lugar donde se encuentra el atractivo.

**Costo de entrada:** Acceso gratuito.

**Actividades que puedes realizar en el lugar:** Degustación de platos tradicionales, visita a talleres artesanales y fotografía.



**Recomendaciones:** En invierno (diciembre a mayo) los chubascos se hacen presentes, por lo que deberás tomar las precauciones necesarias, ropa impermeable y botas. En verano (junio a noviembre) deberás utilizar ropa ligera y fresca.





## LA REPRESA



Antiguo embalse de agua construido en los años 80' para alimentar el canal de riego Guápalas. Esta represa provee de agua a los habitantes de las comunidades de El Molino, Amara y Guápalas, capta las aguas del rio Alamor.

En la actualidad este sitio es muy visitado por pobladores de la zona por su belleza paisajística y por la posibilidad de tomar un baño en sus tranquilas aguas. Otra característica singular de este atractivo es la presencia de varias especies de aves que cautivan con sus colores y cantos.

### Coordenadas geográficas (grados decimales)

Latitud: -4.03214

Longitud: -80.00117

Altitud: 933 msnm.

Clima: ecuatorial mesotérmico semihúmedo.

Temperatura: 20 – 21°.



**¿Cómo llegar?:** Desde la ciudad de Alamor, si cuentas con transporte propio (bicicleta, motocicleta, automóvil, furgoneta, etc.), debes dirigirte 4.5 km por la vía E68 (vía de primer orden tipo Hormigón) en dirección a la cabecera parroquial de Mercadillo hasta llegar a la entrada al barrio El Molino. Finalmente, desde este punto 3,6 km hasta llegar al atractivo.

**Costo de entrada:** Acceso gratuito.

**Actividades que puedes realizar en el lugar:** Natación, observación de flora y fauna, y fotografía.



**Recomendaciones:** En invierno (diciembre a mayo) los chubascos se hacen presentes, las crecientes de agua son frecuentes por lo que deberás tomar las precauciones necesarias. En verano (junio a noviembre) deberás utilizar ropa ligera y fresca.



## ARTESANÍAS DE MADERA “RÚSTICOS QUEZADA”



En el barrio Montehuaico, propiedad del Sr. Alister Quezada se elaboran diversas artesanías de madera como: esculturas, porta-filtros de café, portarretratos, muebles y demás utensilios del hogar. Las maderas utilizadas para su elaboración son: laurel, teca, caña, guadua, bambú, cedro y pino.

Algunas artesanías conservan la forma natural de la madera, y es finalmente la imaginación del artesano lo que logra darle ese aspecto único y original.

Labradas a mano con habilidad y sutileza, las artesanías de madera se han convertido en un referente en el cantón, comercializándose en gran número en las Biotiendas del Municipio de Puyango como también en ferias locales y nacionales.

### Coordenadas geográficas (grados decimales)

**Latitud:** -3.98402

**Longitud:** -80.04046

**Altitud:** 1.020 msnm.

**Clima:** ecuatorial mesotérmico semihúmedo.

**Temperatura:** 20° - 21°.

**¿Cómo llegar?:** Desde la ciudad de Alamor, si cuentas con transporte propio (bicicleta, motocicleta, automóvil, furgoneta, etc.), debes dirigirte 8.2 km por la vía a la Costa E25 (vía de primer orden



tipo Hormigón) hasta el sector La Hoyada. De ahí, hacia la izquierda, 3.4 km por la vía a la parroquia El Limo (vía de segundo orden tipo asfalto) hasta la entrada al barrio Montehuaico. Finalmente, a mano derecha, 1.6 km por vía de tercer orden (tipo lastre) hasta llegar al atractivo.

**Costo de entrada:** Acceso gratuito.

El precio de las artesanías varía entre \$15 y \$35 dólares dependiendo del tamaño y modelo.

### Actividades que puedes realizar en el lugar:

Exposiciones temáticas permanentes, temporales y eventuales, visita a talleres artesanales, exhibición de piezas, muestras y obras originales, fotografía y compra de artesanías.



**Recomendaciones:** En invierno (diciembre a mayo), el acceso puede dificultarse por las condiciones del clima, ante ello es preferible alquilar el servicio de una camioneta para el traslado desde la ciudad de Alamor hasta el atractivo.





## CHORRERA DE NUBES



Esta chorrera está ubicada en el sector Las Nubes sobre el río Cochurco. Su caída de agua forma una piscina natural que se conjuga con las rocas y la impresionante belleza natural del lugar.

### Coordenadas geográficas (grados decimales)

**Latitud:** -3.94789

**Longitud:** -80.02208

**Altitud:** 615 msnm.

**Clima:** ecuatorial mesotérmico semihúmedo.

**Temperatura:** 22° - 23°.

### ¿Cómo llegar?

Desde la ciudad de Alamor, si cuentas con transporte propio (bicicleta, motocicleta, automóvil, furgoneta, etc.), debes dirigirte 15,3 km por la vía a la Costa E25 (vía de primer orden tipo hormigón) hasta el sector Las Nubes. De ahí, a mano derecha debes caminar por un sendero 0,5 km hasta llegar al atractivo.



Escanea el código Qr y encontraras la ruta en Google Maps.

**Costo de la entrada:** Acceso gratuito.

**Actividades que puedes realizar en el lugar:** Natación, observación de flora y fauna, y fotografía.



**Recomendaciones:** En invierno (diciembre a mayo), deberás usar ropa impermeable, chubasquero y botas. En verano (junio a noviembre), ropa cómoda, agua para hidratarse. No olvides llevar siempre tu cámara para no perder la oportunidad de plasmar la belleza del lugar.



# CIANO

*El Mirador de Puyango*

## DATOS GENERALES

**Parroquia:** Ciano.

**Cabecera parroquial:** Ciano Alto.

**Altitud:** 1.516 msnm (cabecera parroquial).

**Rango de temperatura:** 19° - 25° C.

**Población:** 1.335 habitantes.

**Extensión parroquial:** 81,26 km<sup>2</sup>.

**Clima:** ecuatorial mesotérmico semihúmedo y tropical macrotérmico seco.

**Fecha de creación:** 26 de septiembre de 1956.

**Comunidades:** Ciano Alto (urbano), Ciano Nuevo, Valle Hermoso, Las Cochas, Guajalanche, Palmeritas, Cerro Verde, Alto de la Cruz, Pindal de Ciano, Puyango Nuevo, Cumbrerillas.

Inicialmente lo denominaron CEANO. Esta parroquia posee una impresionante altura desde donde se puede divisar, en días despejados, el Océano Pacífico, por ello, los primeros pobladores lo llamaron "CEANO", que, por mutación se convirtió en Ciano.



## LÍMITES:

**Norte:** cantón Las Lajas, provincia de El Oro.

**Sur:** parroquias El Arenal y Vicentino.

**Este:** cantón Paltas.

**Oeste:** parroquia Alamor.

## FIESTAS TRADICIONALES:

- **Aniversario de parroquialización:** 26 de septiembre.
- Fiestas religiosas en honor a la Virgen del Perpetuo Socorro: 15 de noviembre.





## FINCA INTEGRAL EL BALSAL



Ubicada en el barrio El Balsal, perteneciente a la parroquia Ciano, sus propietarios la familia Granda Córdova. Es un producto Agroturístico (Turismo Rural) creado con la finalidad de dar a conocer las diferentes prácticas orgánicas implementadas en el manejo del café, cultivos de ciclo corto, producción de tilapias, aves de corral, meliponicultura, gastronomía local y demás actividades cotidianas en la finca, la intención es vincular estas actividades con la visita de turistas en la zona, generando experiencias vivenciales y constituyéndose en un atractivo turístico innovador, sostenible e imperdible de visitar.

### Coordenadas geográficas (grados decimales)

Latitud: -3.94533

Longitud: -80.01408

Altitud: 757 msnm.

Clima: tropical macrotérmico seco.

Temperatura: 24° - 25°.



### ¿Cómo llegar?

Desde la ciudad de Alamor, si cuentas con transporte propio (bicicleta, motocicleta, automóvil, furgoneta, etc.), debes dirigirte 11,4 km por la vía a la Costa E25 (vía de primer orden tipo hormigón) hasta el sector El Guásimo. De ahí, a mano derecha 11,9 km por la vía que conduce al barrio Las Cochas (vía de tercer orden tipo lastre), seguidamente a mano izquierda hasta llegar al sector El Balsal, lugar donde se encuentra esta interesante finca integral.

**Costo de la entrada:** El paquete turístico full day (incluye el recorrido y alimentación) tiene un costo de \$14,50 por persona.

**Actividades que puedes realizar en el lugar:** Senderismo, exploración de cuevas, actividades recreativas, camping, observación de flora y fauna, recorridos guiados, degustación de platos tradicionales y convivencia.



**Recomendaciones:** En invierno (diciembre a mayo), el acceso puede dificultarse por las condiciones del clima, ante ello es preferible alquilar el servicio de una camioneta para el traslado desde la ciudad de Alamor hasta el atractivo. En verano, prepárate para disfrutar de un exquisito clima tropical, no olvides llevar protector solar y repelente de mosquitos.





## ROCA CARBONATADA “LA CAMANCHA”



Esta roca carbonatada se ubica en el río Cochurco. Su origen es volcánico, compuesta principalmente por minerales de carbonato cálcico. Su formación da origen a una cavidad sobre el río, semejante a la de una cueva.

### Coordenadas geográficas (grados decimales)

Latitud: -3.94338

Longitud: -80.01704

Altitud: 586 msnm.

Clima: ecuatorial mesotérmico semihúmedo.

Temperatura: 22° - 23°.



### ¿Cómo llegar?

Desde la ciudad de Alamor, si cuentas con transporte propio (bicicleta, motocicleta, automóvil, furgoneta, etc.), debes dirigirte 15,3 km por la vía a la Costa E25 (vía de primer orden tipo hormigón) hasta el sector Las Nubes. De ahí, a mano derecha debes caminar por un sendero 1,4 km hasta llegar al atractivo.

**Costo de la entrada:** Acceso gratuito.

**Actividades que puedes realizar en el lugar:** natación, observación de flora y fauna, y fotografía.



**Recomendaciones:** En invierno (diciembre a mayo), deberás usar ropa impermeable, chubasquero y botas. En verano (junio a noviembre), ropa cómoda, agua para hidratarse. No olvides llevar siempre tu cámara para no perder la oportunidad de plasmar la belleza del lugar.



## LAGUNA DE DON JUANO



Esta piscina natural se ubica sobre el río Cochurco. Tiene una dimensión aproximada de 30m x 15m con 2,50m de profundidad, sus aguas cristalinas y tranquilas la convierten en un lugar ideal para la natación y el esparcimiento.

### Coordenadas geográficas (grados decimales)

Latitud: -3.94281

Longitud: -80.01644

Altitud: 584 msnm.

Clima: ecuatorial meso térmico semi húmedo.

Temperatura: 22° - 23°.



### ¿Cómo llegar?

Desde la ciudad de Alamor, si cuentas con transporte propio (bicicleta, motocicleta, automóvil, furgoneta, etc.), debes dirigirte 15,3 km por la vía a la Costa E25 (vía de primer orden tipo hormigón) hasta el sector Las Nubes. De ahí, a mano derecha debes caminar por un sendero 1,5 km hasta llegar al atractivo.

**Costo de la entrada:** Acceso gratuito.

**Actividades que puedes realizar en el lugar:** natación, observación de flora y fauna, y fotografía.



**Recomendaciones:** En invierno (diciembre a mayo), deberás usar ropa impermeable, chubasquero y botas. En verano (junio a noviembre), ropa cómoda, agua para hidratarse. No olvides llevar siempre tu cámara para no perder la oportunidad de plasmar la belleza del lugar.





## CUEVA DEL HUACO



Consiste en una formación rocosa con una perforación natural dando lugar a una cueva en la mitad de la roca. Tiene unas dimensiones de 35m x 15m con una perforación de 4m aproximadamente. Los lugareños le dan el nombre de la Cueva del Huaco ya que sobre ella se relatan varias historias del avistamiento de duendes en el lugar.

### Coordenadas geográficas (grados decimales)

Latitud: -3.94171

Longitud: -80.01373

Altitud: 703 msnm.

Clima: ecuatorial mesotérmico semihúmedo.

Temperatura: 22° - 23°.



### ¿Cómo llegar?

Desde la ciudad de Alamor, si cuentas con transporte propio (bicicleta, motocicleta, automóvil, furgoneta, etc.), debes dirigirte 11,4 km por la vía a la Costa E25 (vía de primer orden tipo hormigón) hasta el sector El Guásimo. De ahí, a mano derecha 11,9 km por la vía que conduce al barrio Las Cochas (vía de tercer orden tipo lastre), seguidamente a mano izquierda hasta llegar al sector El Balsal, lugar donde se encuentra este atractivo.

**Costo de la entrada:** acceso gratuito.

**Actividades que puedes realizar en el lugar:** Exploración de cuevas, observación de flora y fauna, y fotografía.



**Recomendaciones:** En invierno (diciembre a mayo), deberás usar ropa impermeable, chubasquero y botas. En verano (junio a noviembre), ropa cómoda, agua para hidratarse.





# EL ARENAL

*Valle Encantado*

## DATOS GENERALES

**Parroquia:** El Arenal.

**Cabecera parroquial:** El Arenal.

**Altitud:** 926 msnm (cabecera parroquial).

**Rango de temperatura:** 18° - 22° C.

**Población:** 1.157 habitantes.

**Extensión parroquial:** 28,41 km<sup>2</sup>.

**Clima:** ecuatorial mesotérmico semihúmedo.

**Fecha de creación:** 03 de agosto de 1988.

**Comunidades:** El Arenal (urbano), Gramalotes, Valle Nuevo, Amarillos, El Colorado, Paltapamba, Guayacán, Curiachillo.



Se dice que El Arenal primero se llamó Sambumba, nombre que se debía a la existencia de un árbol muy grande.

Luego, sus habitantes decidieron llamarlo El Arenal debido a que sus tierras son grandes arenales por ser topográficamente plano y estar rodeado por dos quebradas, las mismas que en tiempo de invierno reunían una significativa cantidad de arena, la cual era utilizada para la realización de todas las viviendas. Sus habitantes inicialmente vivían en habitaciones de trapa, bahareque, caña guadua y adobe.

Su actividad principal es la agricultura, con el cultivo de café y caña; y también la ganadería. Los arenalenses trabajan aprovechando la diversidad de madera y variedades de guadúas en la creación de artesanías.

## LÍMITES:

**Norte:** parroquia Ciano

**Sur:** parroquia Mercadillo

**Este:** parroquia Vicentino

**Oeste:** parroquia Alamor

## FIESTAS TRADICIONALES:

- Aniversario de parroquialización: 3 de agosto.
- Fiesta religiosa en honor al Señor de la Agonía: 3 de noviembre.





## AGUAS SULFUROSAS DE “EL ARENAL”



Las Aguas Sulfurosas se denominan así por la presencia de azufre y son reconocidas como aguas medicinales por sus propiedades, las mismas que pueden ser utilizadas en terapias para la piel y afecciones respiratorias; su barro es un agente de salud con propiedades salutíferas con poder refrescante, desinflamante, descongestionante, purificador, cicatrizante, absorbente y calmante.

Según estudios con especialistas en geología, el azufre contenido en las aguas y el barro proviene de la caldera activa de un volcán que se presume, se encuentra a 1km de profundidad.

Cabañas, senderos y un clima acogedor hacen de este lugar, un sitio privilegiado e ideal para el esparcimiento.

### Coordenadas geográficas (grados decimales)

Latitud: -3.95971

Longitud: -79.99331

Altitud: 811 msnm.

Clima: ecuatorial mesotérmico semihúmedo.

Temperatura: 21° - 22°.



### ¿Cómo llegar?


Desde la ciudad de Alamor, si cuentas con transporte propio (bicicleta, motocicleta, automóvil, furgoneta, etc.), debes dirigirte 11,4 km por la vía a la Costa E25 (vía de primer orden tipo hormigón) hasta el sector El Guásimo. De ahí, a mano derecha 5,6 km por la vía que conduce a la cabecera parroquia de El Arenal (vía de tercer orden tipo lastre) hasta llegar al atractivo.

**Costo de la entrada:** Acceso gratuito.

**Actividades que puedes realizar en el lugar:** natación, senderismo, caminata, camping, picnic, observación de flora y fauna, fotografía y lodoterapia.



**Recomendaciones:** En invierno, los chubascos se hacen presentes por lo que deberás tomar las precauciones necesarias, ropa impermeable y botas. En verano, ropa ligera y fresca. No olvides llevar protector solar, repelente de mosquitos y bebidas hidratantes. Si deseas tomar un chapuzón es necesario usar la ropa de baño adecuada.





## MUSEO VIVO DE ABEJAS SIN AGUIJÓN "MELIPONAS"



Este atractivo se ubica en barrio Las Vegas, en la propiedad de Ulvio Aguilar. En el mismo se pueden identificar una gran variedad de especies de abejas nativas como: el cananambo, bermejo, catana, moroja, entre otras.

Una de las actividades principales del lugar es la producción de miel con abejas nativas, marca "Cananambos". La miel de abeja melipona tiene grandes propiedades nutricionales y beneficios para la salud, cura la gastritis, fortalece el sistema respiratorio, infecciones en los ojos, entre otras.

Además, este espacio es un lugar donde estudiantes hacen prácticas y conocen los avances investigativos en esta área.

### Coordenadas geográficas (grados decimales)

Latitud: -3.96845

Longitud: -79.98172

Altitud: 935 msnm.

Clima: ecuatorial mesotérmico semihúmedo.

Temperatura: 21° - 22°.



### ¿Cómo llegar?

Desde la ciudad de Alamor, si cuentas con transporte propio (bicicleta, motocicleta, automóvil, furgoneta, etc.), debes dirigirte 11,4 km por la vía a la Costa E25 (vía de primer orden tipo hormigón) hasta el sector El Guásimo. De ahí, a mano derecha 8,4 km por la vía que conduce a la cabecera parroquia de El Arenal (vía de tercer orden tipo lastre) hasta llegar al barrio Las Vegas, lugar donde se ubica el atractivo.

**Costo de la entrada:** Acceso gratuito.

**Actividades que puedes realizar en el lugar:** Recorridos guiados, visita a talleres artesanales, participación en talleres artesanales, presentaciones o representaciones en vivo, fotografía y degustación de miel de melipona.



**Recomendaciones:** Mantenerse siempre cerca del guía del museo para poder escuchar su explicación. Evita manipular o tocar las cajas donde se alojan las abejas nativas. La basura siempre en su lugar.



## CASCADA DE PALTAPAMBA



Cascada de aproximadamente 10m de alto. Su caída forma una piscina natural de agua turquesa que se conjuga con la abundante vegetación, convirtiéndolo en un lugar único e imperdible de visitar.

### Coordenadas geográficas (grados decimales)

**Latitud:** -3.99353

**Longitud:** -79.99689

**Altitud:** 1.051 msnm.

**Clima:** ecuatorial mesotérmico semihúmedo.

**Temperatura:** 21° - 22°.



### ¿Cómo llegar?

Desde la ciudad de Alamor, si cuentas con transporte propio (bicicleta, motocicleta, automóvil, furgoneta, etc.), debes dirigirte 11,4 km por la vía a la Costa E25 (vía de primer orden tipo hormigón) hasta el sector El Guásimo. De ahí, a mano derecha 4,1 km por la vía que conduce a la cabecera parroquia de El Arenal (vía de tercer orden tipo lastre) hasta el cruce con la vía que conduce a Curiachillo – Paltapamba, desde este punto 3,8 km hasta la Escuela Básica Cordillera de Ambocas. Finalmente, desde este lugar se debe caminar 0,5 km por un sendero hasta llegar al atractivo.

**Costo de la entrada:** Acceso gratuito.

**Actividades que puedes realizar en el lugar:** natación, observación de flora y fauna, y fotografía.



**Recomendaciones:** En invierno, los chubascos se hacen presentes por lo que deberás tomar las precauciones necesarias, ropa impermeable y botas. En verano, ropa ligera y fresca. No olvides llevar protector solar, y bebidas hidratantes. Si deseas tomar un chapuzón es necesario usar la ropa de baño adecuada.



## CASCADA TOTORAL



Ubicada en el límite entre las parroquias Alamor y El Arenal. Conocida por su impresionante belleza natural, es una de las atracciones más destacadas del sector debido a su caída de agua fresca y cristalina, y la belleza del entorno natural que la rodea.

### Coordenadas geográficas (grados decimales)

Latitud: -3.96800

Longitud: -80.01368

Altitud: 801 msnm.

Clima: ecuatorial mesotérmico semihúmedo.

Temperatura: 21° - 22°.



### ¿Cómo llegar?

Desde la ciudad de Alamor, si cuentas con transporte propio (bicicleta, motocicleta, automóvil, furgoneta, etc.), debes dirigirte 11,4 km por la vía a la Costa E25 (vía de primer orden tipo hormigón) hasta el sector El Guásimo. De ahí, a mano derecha 2 km por la vía que conduce a la cabecera parroquia de El Arenal (vía de tercer orden tipo lastre) hasta el sector Totoral. Finalmente, desde este lugar se debe caminar 0,1 km por un sendero hasta llegar al atractivo.

**Costo de la entrada:** Acceso gratuito.

**Actividades que puedes realizar en el lugar:** natación, observación de flora y fauna, y fotografía.



**Recomendaciones:** En invierno, los chubascos se hacen presentes por lo que deberás tomar las precauciones necesarias, ropa impermeable y botas. En verano, ropa ligera y fresca. No olvides llevar protector solar, y bebidas hidratantes. Si deseas tomar un chapuzón es necesario usar la ropa de baño adecuada.





## CASCADA LA CHORRERA



La Cascada tiene una altura de aproximadamente 25 m metros y ofrece una vista impresionante tanto desde la base como desde la cima.

Es un destino popular para visitantes locales que buscan disfrutar de la naturaleza y realizar actividades como senderismo, natación y fotografía. La Cascada La Chorrera es definitivamente un lugar imprescindible para visitar si te encuentras en la El Arenal y buscas experimentar la belleza natural de Puyango.

### Coordenadas geográficas (grados decimales)

Latitud: -3.95656

Longitud: -79.98694

Altitud: 841 msnm.

Clima: ecuatorial mesotérmico semihúmedo.

Temperatura: 21° - 22°.



### ¿Cómo llegar?

Desde la ciudad de Alamor, si cuentas con transporte propio (bicicleta, motocicleta, automóvil, furgoneta, etc.), debes dirigirte 11,4 km por la vía a la Costa E25 (vía de primer orden tipo hormigón) hasta el sector El Guásimo. De ahí, a mano derecha 7,3 km por la vía que conduce a la cabecera parroquia de El Arenal (vía de tercer orden tipo lastre) hasta el estadio de esta parroquia. Finalmente, desde este lugar se debe caminar 0,1 km por un sendero hasta llegar al atractivo.

**Costo de la entrada:** Acceso gratuito.

**Actividades que puedes realizar en el lugar:** natación, observación de flora y fauna, y fotografía.



**Recomendaciones:** En invierno, los chubascos se hacen presentes por lo que deberás tomar las precauciones necesarias, ropa impermeable y botas. En verano, ropa ligera y fresca. No olvides llevar protector solar, y bebidas hidratantes. Si deseas tomar un chapuzón es necesario usar la ropa de baño adecuada.



## CASCADA GRAMALOTES



La cascada tiene una caída de agua importante que forma una piscina natural en la base, ideal para refrescarse en días calurosos. El entorno natural que la rodea está lleno de exuberante vegetación y ofrece vistas espectaculares.

Este lugar ofrece a los visitantes la oportunidad de disfrutar de la belleza escénica y participar en actividades como senderismo, canyoning y natación en pozas naturales. Es un destino ideal para los amantes de la naturaleza y los aventureros que buscan explorar paisajes vírgenes y disfrutar de emocionantes actividades al aire libre.

### Coordenadas geográficas (grados decimales)

**Latitud:** -3.96535

**Longitud:** -79.97338

**Altitud:** 982 msnm.

**Clima:** ecuatorial mesotérmico semihúmedo.

**Temperatura:** 21° - 22°.



### ¿Cómo llegar?

Desde la ciudad de Alamor, si cuentas con transporte propio (bicicleta, motocicleta, automóvil, furgoneta, etc.), debes dirigirte 11,4 km por la vía a la Costa E25 (vía de primer orden tipo hormigón) hasta el sector El Guásimo. De ahí, a mano derecha 8,5 km por la vía que conduce a la cabecera parroquia de El Arenal (vía de tercer orden tipo lastre) hasta la propiedad del Sr. Aníbal Córdova. Finalmente, desde este lugar se debe caminar 0,2 km por un sendero hasta llegar al atractivo.

**Costo de la entrada:** Acceso gratuito.

**Actividades que puedes realizar en el lugar:** natación, observación de flora y fauna, canyoning y fotografía.



**Recomendaciones:** En invierno, los chubascos se hacen presentes por lo que deberás tomar las precauciones necesarias, ropa impermeable y botas. En verano, ropa ligera y fresca. No olvides llevar protector solar, y bebidas hidratantes. Si deseas tomar un chapuzón es necesario usar la ropa de baño adecuada. Para acceder al servicio de canyoning debes comunicarte con las agencias de viajes presentes en el cantón.





# EL LIMO

*Productivo y artesano*



Está ubicada al oeste del cantón Puyango. El origen del nombre El Limo, según tradición oral, se debe a que en los terrenos de uno de sus primeros pobladores creció una planta de limo o lima, cuyos deliciosos frutos consumían los pobladores y viajeros, lo que sirvió para bautizar a este próspero pueblo.

En este lugar se puede disfrutar de un ambiente maravilloso rodeado de paisajes, además de una variedad de aves que brindan a los visitantes un melodioso concierto cada mañana, presentando a los turistas un singular espectáculo.

## DATOS GENERALES

**Parroquia:** El Limo.

**Cabecera parroquial:** El Limo

**Altitud:** 1.155 msnm (cabecera parroquial).

**Rango de temperatura:** 18° - 22° C.

**Población:** 1.157 habitantes.

**Extensión parroquial:** 28,41 km<sup>2</sup>.

**Clima:** ecuatorial mesotérmico semihúmedo y tropical macrotérmico seco.

**Fecha de creación:** 21 de agosto de 1947.

**Comunidades:** 3 de Noviembre, Banderones, Buena Vista, Dos Quebradas, El Alto, El Limo (Urbano), El Porvenir, La Bocana, Jorupe, La Esperanza, La Libertad, La Palmira, La Unión, Mangahurquillo, Palmitas, Pitayo, Pueblo Nuevo, Sahinos, San Francisco, San José de El Limo, San Pedro.

## LÍMITES:

**Norte:** República del Perú.

**Sur:** cantón Pindal.

**Este:** parroquia Alamor.

**Oeste:** cantón Zapotillo.

## FIESTAS TRADICIONALES:

- Aniversario de parroquialización: 21 de agosto.
- Fiesta religiosa en honor a la Santísima Trinidad: 8 de agosto.





## CASCADAS DE SAN JOSÉ



Hermosos saltos de agua conocidos por su belleza natural y su entorno tranquilo y sereno. La cascada más alta es de aproximadamente 30m. de altura y 6m. de ancho.

El área que las rodea está cubierta de exuberante vegetación y ofrece oportunidades para realizar actividades al aire libre como senderismo y natación en las pozas naturales que se forman bajo las cascadas. Muchos visitantes disfrutan de hacer caminatas para explorar las mismas y admirar sus impresionantes caídas de agua.

Las Cascadas de San José son un destino popular para visitantes locales que buscan escapar del bullicio de la ciudad y disfrutar de la paz y la serenidad de la naturaleza.

### Coordenadas geográficas (grados decimales)

**Latitud:** -4.02478

**Longitud:** -80.15176

**Altitud:** 716 msnm.

**Clima:** ecuatorial mesotérmico semihúmedo.

**Temperatura:** 21° - 22°



### ¿Cómo llegar?

Desde la ciudad de Alamor, si cuentas con transporte propio (bicicleta, motocicleta, automóvil, furgoneta, etc.), debes dirigirte 8.2 km por la vía a la Costa E25 (vía de primer orden tipo hormigón) hasta el sector La Hoyada. De ahí, hacia la izquierda, 16 km hasta la cabecera parroquia de El Limo (vía de segundo orden tipo asfalto). Seguidamente, 8,8 km hasta la comunidad de San José (vía de tercer orden tipo lastre). Finalmente, desde este punto se debe caminar 0,5 km por un sendero hasta llegar al atractivo.

**Costo de la entrada:** Acceso gratuito.

**Actividades que puedes realizar en el lugar:** natación, senderismo, observación de flora y fauna, y fotografía.

**Recomendaciones:** En invierno (diciembre a mayo), los chubascos se hacen presentes por lo que deberás tomar las precauciones necesarias, ropa impermeable y botas. Así mismo, el acceso desde la cabecera parroquial de El Limo puede dificultarse por las condiciones del clima, ante ello es preferible alquilar el servicio de una camioneta para el traslado desde la ciudad de Alamor hasta el atractivo.

En verano, deberás utilizar ropa ligera y fresca. No olvides llevar protector solar, y bebidas hidratantes. Si deseas tomar un chapuzón es necesario usar la ropa de baño adecuada.





# MERCADILLO

*Bonito y acogedor*

## DATOS GENERALES

**Parroquia:** Mercadillo.

**Cabecera parroquial:** Mercadillo.

**Altitud:** 1.159 msnm (cabecera parroquial).

**Rango de temperatura:** 14° - 21° C.

**Población:** 1.308 habitantes.

**Extensión parroquial:** 28,21 km<sup>2</sup>.

**Clima:** ecuatorial meso térmico semihúmedo.

**Fecha de creación:** 10 de noviembre de 1911.

**Comunidades:** Chitoque, Luz de América, Mercadillo (urbano), Palmas, San Antonio, San José, La Ciénega.



Mercadillo es una de las parroquias más antiguas del cantón Puyango, considerada como la puerta de entrada al cantón.

Su nombre autóctono fue URASH, debido a que en esta tierra existió un asentamiento indígena con este nombre, cuyo significado en castellano es MONO, cultura que adoraba al Sol. Al parroquializarse el 10 de noviembre de 1911, toma el nombre de Mercadillo, en honor al español Alonso de Mercadillo, fundador de la ciudad de Loja.

Mercadillo es conocida como tierra de historia y tradición, ya que sus antepasados guardan vestigios de las primeras colonias que habitaron este lugar. La tribu Chitoque aún guarda la riqueza de su historia en cada uno de los barrios de esta parroquia.

## LÍMITES:

**Norte:** parroquias El Arenal y Vicentino.

**Sur:** cantón Paltas.

**Este:** parroquia Vicentino.

**Oeste:** parroquia Alamor.

## FIESTAS TRADICIONALES:

- Aniversario de parroquialización; 10 de noviembre.
- Fiesta comercial y religiosa en honor a El Señor de Girón; 14 de septiembre.
- Fiesta religiosa en honor a San Vicente Ferrer; 5 de abril.
- Campeonato de integración deportiva Mercadillense por fin de año; 30 de diciembre.



## FIESTA EN HONOR AL SEÑOR DE GIRÓN



El Señor de Girón, patrono de la parroquia Mercadillo se constituye en un ícono de religiosidad.

Como todo acontecimiento digno de recordarse, la historia del Señor de Girón se escribe en los siguientes términos: la imagen de Jesús Crucificado es traída por el señor Mariano Elizalde desde el cantón Girón, provincia del Azuay hasta el barrio El Dulce perteneciente a la parroquia Guachanamá, a donde acudía mucha gente a pedir y agradecer los favores recibidos.

Poco antes de morir, don Mariano donó la sagrada imagen a los habitantes del pueblo de Mercadillo con la condición de que se le construyera un templo y así se hizo.

La conformación de este pueblo (Mercadillo) se remonta al año 1719, que en sus inicios se denominó "Urash" debido a los habitantes nativos de la zona, según información obtenida del libro cinco de bautismos de la parroquia Guachanamá, en ese entonces ya era venerada la imagen de nuestro Señor Jesucristo en la advocación de "Señor de Girón".

Cada 14 de septiembre en esta parroquia eclesiástica se celebra una fiesta comercial y religiosa en su honor con procesión, danzas, música, quema de castillos y demás tradiciones locales.

Son más de 300 años de historia que convierten a esta festividad religiosa y a su procesión en la más importante del cantón y la segunda más importante de la provincia de Loja.

Coordenadas geográficas  
(grados decimales)

Latitud: -4.02361

Longitud: -79.97785

Altitud: 1.148 msnm.

Clima: ecuatorial mesotérmico semihúmedo.

Temperatura: 20° - 21°.



### ¿Cómo llegar?

Desde la ciudad de Alamor, si cuentas con transporte propio (bicicleta, motocicleta, automóvil, furgoneta, etc.), debes dirigirte 5.4 km por la vía E68 (vía de primer orden tipo hormigón) en dirección a la cabecera parroquial de Mercadillo, hasta llegar a la Iglesia San Vicente Ferrer, lugar donde se encuentra la efigie del Señor de Girón.

**Costo de la entrada:** Acceso gratuito.

**Actividades que puedes realizar en el lugar:**

Presentaciones o representaciones en vivo, degustación de platos tradicionales, participación de la celebración, actividades vivenciales y/o lúdicas, fotografía y compra de artesanías.

**Recomendaciones:** Dentro del templo religioso es necesario mantener siempre silencio para no interrumpir las actividades religiosas que en él se desarrollan.





## PISCINA NATURAL DE MERCADILLO



Esta piscina se encuentra ubicada cerca al puente Laramine, a 1.5 km del centro poblado de la parroquia de Mercadillo. Sus aguas se originan de una pequeña vertiente proveniente de la cumbre de la montaña.

Este lugar es muy acogedor por su clima confortable y la calidez de su gente, convirtiéndolo en el sitio perfecto para recrearse, descansar y compartir diversas actividades con la familia y amigos.

### Coordenadas geográficas (grados decimales)

Latitud: -4.02939

Longitud: -79.97418

Altitud: 1.118 msnm.

Clima: ecuatorial mesotérmico semihúmedo.

Temperatura: 20° - 21°.



### ¿Cómo llegar?

Desde la ciudad de Alamor, si cuentas con transporte propio (bicicleta, motocicleta, automóvil, furgoneta, etc.), debes dirigirte 6.6 km por la vía E68 que conduce a la parroquia Mercadillo (vía de primer orden tipo hormigón) hasta el sector Laramine. De ahí, a mano derecha, 0.1 km hasta llegar al atractivo.

**Costo de la entrada:** Acceso gratuito.

**Actividades que puedes realizar en el lugar:** natación y fotografía.



**Recomendaciones:** Usar siempre ropa de baño adecuada y bloqueador solar. Los niños deben estar siempre en compañía y vigilancia de un adulto. La basura siempre en su lugar.





## PIEDRA DEL SOL



Se trata de un petroglifo muy conocido en el sector, el mismo que presenta diseños variados en los que aparecen líneas a manera de rayos de sol. La piedra tiene 2 m. de ancho y 1.86 m. de alto, y por el costado mide 4.70 m.

De acuerdo al Instituto Nacional de Patrimonio Cultural (INPC) el petroglifo Piedra del Sol tiene una filiación con la cultura Palta, que habitó la zona hace varios siglos.

### Coordenadas geográficas (grados decimales)

Latitud: -4.02484

Longitud: -79.98198

Altitud: 1.087 msnm.

Clima: ecuatorial mesotérmico semihúmedo.

Temperatura: 20° - 21°.



### ¿Cómo llegar?

Desde la ciudad de Alamor, si cuentas con transporte propio (bicicleta, motocicleta, automóvil, furgoneta, etc.), debes dirigirte 5.5 km por la vía E68 (vía de primer orden tipo hormigón) en dirección a la cabecera parroquial de Mercadillo, hasta llegar a la calle Los Ceibos. Junto a la fábrica de café gourmet “Alma Lojana” existe un sendero de 0,3 km que conduce al atractivo.

**Costo de la entrada:** Acceso gratuito.

**Actividades que puedes realizar en el lugar:** Exhibición de piezas, muestras, obras, etc., originales y fotografía.



**Recomendaciones:** En invierno (diciembre a mayo), los chubascos se hacen presentes por lo que deberás tomar las precauciones necesarias, ropa impermeable y botas.

En verano (junio a noviembre), deberás utilizar ropa ligera y fresca. No olvides llevar protector solar, y bebidas hidratantes.

Está prohibido manipular o vandalizar el atractivo, es deber de todos conservar el petroglifo que representa la historia del cantón Puyango.



## PIEDRA ESCRITA DE CHITOQUE



Importante lugar que se caracteriza por la belleza de su paisaje y sus vistas panorámicas. Zona de inmensas reliquias arqueológicas, localizado a pocos kilómetros del centro de la parroquia Mercadillo.

Se trata de un abrigo rocoso que presenta grabados en la pared frontal con formas variadas (antropomorfas, zoomorfas y fitomorfas)

De acuerdo al inventario de bienes patrimoniales del Instituto Nacional de Patrimonio Cultural (INPC), se han obtenido referencias de los lugareños, las mismas que señalan que años atrás, personas extrañas excavaron el sitio, encontrando huesos humanos y una vasija con "polvo de oro". Por sus características, este lugar podría constituirse en un antiguo cementerio.

### Coordenadas geográficas (grados decimales)

**Latitud:** -4.01452

**Longitud:** -79.91553

**Altitud:** 2.124 msnm.

**Clima:** ecuatorial mesotérmico semihúmedo.

**Temperatura:** 16° - 17°.

### ¿Cómo llegar?

Desde la ciudad de Alamor, si cuentas con transporte propio (bicicleta, motocicleta, automóvil, furgoneta, etc.), debes dirigirte 5.4 km por la vía E68 (vía de primer orden tipo hormigón) en dirección a la cabecera parroquial de Mercadillo, hasta llegar a la Iglesia San Vicente Ferrer.

Desde este punto, a mano izquierda, 9,3 km por la vía que conduce hasta el barrio Chitoque hasta llegar a la propiedad del señor Vitelio Prado. Para acceder al atractivo, finalmente es necesario caminar 1 km por un sendero.

**Costo de la entrada:** Acceso gratuito.

**Actividades que puedes realizar en el lugar:** Exhibición de piezas, muestras, obras, etc., originales, senderismo y fotografía.



**Recomendaciones:** En invierno (diciembre a mayo) los chubascos se hacen presentes, por lo que deberás tomar las precauciones necesarias, ropa impermeable y botas. Así mismo, el acceso desde la cabecera parroquial de Mercadillo puede dificultarse por las condiciones del clima, ante ello es preferible alquilar el servicio de una camioneta para el traslado desde la ciudad de Alamor o desde Mercadillo hasta el atractivo.

En verano (junio a noviembre), deberás utilizar ropa ligera y fresca. No olvides llevar protector solar y bebidas hidratantes.

Está prohibido manipular o vandalizar el atractivo, es deber de todos conservar el petroglifo que representa la historia del cantón Puyango.



## JARDÍN DE LAS PALMAS Y ARTESANÍAS DE PIEDRA JARITA



El Jardín de las Palmas es una iniciativa ecoturística orientada al esparcimiento y al contacto directo con la naturaleza. En este espacio tendrás la oportunidad de recrearte con algunos juegos tradicionales y si deseas, tomar un chapuzón en un pequeño riachuelo.

Su propietario, Sr. Antonio Jara, mantendrá tu atención con sus historias y experiencias deportivas, una de ellas, su fascinante viaje desde Loja hasta Río de Janeiro en bicicleta.

En este lugar también podrás conocer y adquirir artesanías de piedra, elaboradas a mano con materiales de la zona. Morteros, muchucas, lava manos, entre otras, son los variados diseños que brotan de la imaginación del artesano y hacen que estos trabajos sean únicos y originales.

### Coordenadas geográficas (grados decimales)

**Latitud:** -4.01701

**Longitud:** -79.94209

**Altitud:** 1.453 msnm.

**Clima:** ecuatorial mesotérmico semihúmedo.

**Temperatura:** 18° - 19°



### ¿Cómo llegar?

Desde la ciudad de Alamor, si cuentas con transporte propio (bicicleta, motocicleta, automóvil, furgoneta, etc.), debes dirigirte 5.4 km por la vía E68 (vía de primer orden tipo hormigón) en dirección a la cabecera parroquial de Mercadillo, hasta llegar a la Iglesia San Vicente Ferrer. Desde este punto, a mano izquierda, 4,6 km por la vía que conduce hasta el barrio Las Palmas, lugar donde encontrarás la señalética que te conduce al atractivo.

**Costo de la entrada:** Desde \$1 hasta \$5.

**Actividades que puedes realizar en el lugar:** recorridos guiados, exposiciones temáticas permanentes, temporales y eventuales, visita a talleres artesanales, exhibición de piezas, muestras, obras, etc., originales, compra de artesanías, fotografía, caminata y natación.

**Recomendaciones:** En invierno (diciembre a mayo) los chubascos se hacen presentes, por lo que deberás tomar las precauciones necesarias, ropa impermeable y botas. Así mismo, el acceso desde la cabecera parroquial de Mercadillo puede dificultarse por las condiciones del clima, ante ello es preferible alquilar el servicio de una camioneta para el traslado desde la ciudad de Alamor o desde Mercadillo hasta el atractivo. En verano (junio a noviembre), deberás utilizar ropa ligera y fresca. No olvides llevar protector solar y bebidas hidratantes.





# VICENTINO

*El Granero de Duyango*

## DATOS GENERALES

**Parroquia:** Vicentino.

**Cabecera parroquial:** Vicentino.

**Altitud:** 961 msnm (cabecera parroquial).

**Rango de temperatura:** 14° - 23° C.

**Población:** 1.047 habitantes.

**Extensión parroquial:** 56,71 km<sup>2</sup>.

**Clima:** ecuatorial mesotérmico semihúmedo.

**Fecha de creación:** 17 de enero de 1947.

**Comunidades:** Cutanilla, Guambona, Guatunumá, Huaquillas, La Hoyada, Limas, Minas, Loma Grande, Naranjal, La Rabija, Garabatos, Pindal, Piñas Yurusal, Vicentino (urbano), Yamba La Hamaca, Yamba San Lucas.



Se dice que Vicentino en sus inicios fue una zona muy selvática, su nombre primitivo fue PICO por la abundancia de la planta PICO PICO.

Después, por el amor que los habitantes tuvieron a la imagen de San Vicente, surge la idea de construir una capilla. Para llevar a efecto dicha construcción, el señor Manuel Mesías Heras donó el terreno que también serviría para algunas viviendas y así formar el caserío que llevaría el nombre de Vicentino en honor a su patrono.

Es una zona rica en la producción de café y cítricos destacando la naranja, con una excelente calidad.

## LÍMITES:

**Norte:** cantón Paltas y parroquia Ciano.

**Sur:** parroquia Mercadillo.

**Este:** cantón Paltas.

**Oeste:** parroquia El Arenal.

## FIESTAS TRADICIONALES:

- Aniversario de parroquialización; 21 de septiembre
- Fiesta religiosa en honor a San Vicente; 6 de agosto



## BALNEARIO FONDO AZUL



Esta piscina natural es muy atractiva por sus aguas limpias y cristalinas, siendo uno de los balnearios más cercanos a la urbe de la parroquia. Está localizada a 5 minutos del centro. Denominada así por el reflejo azul del cielo especialmente en días soleados de verano.

De esta laguna sus habitantes cuentan algunas leyendas que agradan mucho a los visitantes.

### Coordenadas geográficas (grados decimales)

Latitud: -3.96020

Longitud: -79.93978

Altitud: 926 msnm.

Clima: ecuatorial mesotérmico semihúmedo.

Temperatura: 20° - 21°.



### ¿Cómo llegar?

Desde la ciudad de Alamor, si cuentas con transporte propio (bicicleta, motocicleta, automóvil, furgoneta, etc.), debes dirigirte 18,6 km en dirección a la cabecera parroquial de Vicentino (vía de tercer orden tipo lastre). El atractivo se encuentra a 5 minutos del centro poblado de la parroquia.

**Costo de la entrada:** Acceso gratuito.

**Actividades que puedes realizar en el lugar:** natación, picnic, observación de flora, fauna, y fotografía.



**Recomendaciones:** En invierno (diciembre a mayo) los chubascos se hacen presentes, por lo que deberás tomar las precauciones necesarias, ropa impermeable y botas. Así mismo, el acceso desde Alamor puede dificultarse por las condiciones del clima, ante ello es preferible alquilar el servicio de una camioneta para el traslado desde este punto hasta el atractivo.

En verano (junio a noviembre), deberás utilizar ropa ligera y fresca. No olvides llevar protector solar y bebidas hidratantes. Si deseas tomar un chapuzón es necesario usar la ropa de baño adecuada.





## FÁBRICA DE LICORES DE FRUTA EL PARAÍSO



Esta fábrica está ubicada al ingreso del centro urbano de Vicentino. Propiedad de la Sra. Piedad Ríos, quien se encarga de la elaboración de los vinos de diferentes frutas: naranja, fresa y uva. Este trabajo se realiza con materia prima de la zona y respetando la receta tradicional que ha sido transferida de generación en generación.

En este lugar también se elaboran dulces y conservas principalmente de naranja, fruto característico de la zona y de gran cultivo.

### Coordenadas geográficas (grados decimales)

Latitud: -3.96197

Longitud: -79.94667

Altitud: 959 msnm.

Clima: ecuatorial mesotérmico semihúmedo.

Temperatura: 20° - 21°.



### ¿Cómo llegar?

Desde la ciudad de Alamor, si cuentas con transporte propio (bicicleta, motocicleta, automóvil, furgoneta, etc.), debes dirigirte 17,6 km en dirección a la cabecera parroquial de Vicentino (vía de tercer orden tipo lastre) hasta llegar al atractivo.

**Costo de la entrada:** Acceso gratuito.

**Actividades que puedes realizar en el lugar:** degustación de platos tradicionales, visita a talleres artesanales y fotografía.



**Recomendaciones:** En invierno (diciembre a mayo) los chubascos se hacen presentes, por lo que deberás tomar las precauciones necesarias, ropa impermeable y botas. Así mismo, el acceso desde Alamor puede dificultarse por las condiciones del clima, ante ello es preferible alquilar el servicio de una camioneta para el traslado desde este punto hasta el atractivo.

En verano (junio a noviembre) deberás utilizar ropa ligera y fresca.



# BOSQUE PETRIFICADO DE PUYANGO

Un lugar privilegiado para hacer turismo, mundialmente conocido como yacimiento de fósiles marinos y madera petrificada. El bosque posee 2658,04 ha. divididas entre los cantones Puyango y Las Lajas pertenecientes a la provincia de Loja y El Oro respectivamente.

Este yacimiento es muy rico tanto en troncos y hojas fosilizadas pertenecientes a la flora del Mesozoico como en fósiles de invertebrados tales como bivalvos, amonites, equinodermos, entre otros. Los troncos de piedra de Puyango datan de entre 100 y 65 millones de años, además; han sido objeto de importantes investigaciones científicas. Es tal vez la mayor colección de madera petrificada en el mundo.

En el bosque se evidencia la existencia de Petrinos Gigantes, el más sobresaliente de 35 m. de altura y 8 m. de circunferencia con una edad de más de 300 años aproximadamente.



También se pueden apreciar troncos de árboles petrificados, el más representativo es la Araucaria Gigante, tiene una longitud aproximada de 15 metros por unos 2 metros de diámetro. Además, en el sitio se puede apreciar invertebrados marinos correspondientes, en su mayoría, a moluscos.

En el sitio también funciona un museo, donde se puede observar piezas paleontológicas invaluable que han servido para reconocer el camino que hemos recorrido los seres vivos durante nuestra evolución.

Fue adscrito oficialmente en la categoría de “Bosque y Vegetación Protectores”, el 9 de enero de 1987 y publicado en el Registro Oficial el 9 de febrero del mismo año. Declarado como Tesoro perteneciente al Patrimonio Cultural Nacional el 25 de marzo de 1988.





Coordenadas geográficas (grados decimales) – Zona de visita Las Lajas.

Latitud: -3.88114

Longitud: -80.09166

Altitud: 306 msnm.

Clima: tropical macrotrémico seco.

Temperatura: 23°.

**¿Cómo llegar?:** Desde la ciudad de Alamor, si cuentas con transporte propio (bicicleta, motocicleta, automóvil, furgoneta, etc.), debes dirigirte 29 km por la vía a la Costa E25 (vía de primer orden tipo hormigón) hasta el puente sobre el río Puyango, límite entre las provincias de El Oro y Loja. De ahí, hacia la izquierda, 6 km hasta la entrada al bosque (vía de segundo orden tipo asfalto).

Si vienes desde la Costa, en el límite entre estas dos provincias, encontrarás la señalética que te dirige a este hermoso atractivo.



#### COSTO DE ENTRADA

TURISTAS NACIONALES

Menores de 12 años - \$1 | Mayores de 12 años - \$2

TURISTAS EXTRANJEROS

Menores de 12 años - \$4 | Mayores de 12 años - \$6

**Actividades que puedes realizar en el lugar:** senderismo, actividades recreativas, caminata, camping, picnic, observación de flora, fauna, y fotografía.



**Recomendaciones:** En invierno (diciembre a mayo), deberás usar ropa impermeable, chubasquero y botas. En verano (junio a noviembre), ropa cómoda, agua para hidratarse. No olvides llevar siempre tu cámara para no perder la oportunidad de plasmar la belleza del lugar.



## BALNEARIO DE COCHURCO



El balneario Cochurco posee un clima muy agradable, lo cual hace que este lugar sea frecuentado por turistas locales y de varios sectores del país. Sus tranquilas y cristalinas aguas lo convierten en el lugar ideal para la natación y el esparcimiento, acompañado de una abundante flora y fauna local.

### Coordenadas geográficas (grados decimales)

Latitud: -3.87375

Longitud: -80.03939

Altitud: 325 msnm.

Clima: tropical macrotérmico seco.

Temperatura: 24° - 25°.



### ¿Cómo llegar?

Desde la ciudad de Alamor, si cuentas con transporte propio (bicicleta, motocicleta, automóvil, furgoneta, etc.), debes dirigirte 29 km por la vía a la Costa E25 (vía de primer orden tipo hormigón) hasta el sector Cochurco, a pocos metros del puente sobre el río Puyango, límite de las provincias de El Oro y Loja.

**Costo de la entrada:** \$0,50 niños, \$1 adultos.

**Actividades que puedes realizar en el lugar:** natación, actividades recreativas, camping, observación de flora y fauna, deportes y fotografía.



**Recomendaciones:** En invierno (mayo a diciembre), los chubascos se hacen presentes por lo que deberás tomar las precauciones necesarias. En verano (junio a noviembre), prepárate para disfrutar de un exquisito clima tropical, no olvides llevar protector solar y repelente de mosquitos. Si deseas tomar un chapuzón es necesario usar la ropa de baño adecuada. También, por su cercanía, puedes aprovechar en visitar el Bosque Petrificado y el Puente Viejo sobre el río Puyango.





## BALNEARIO LAS PAILITAS



El Balneario Las Pailitas es un atractivo turístico ubicado dentro del área de influencia del Bosque Petrificado de Puyango,

Sus piscinas naturales han sido formadas por la fuerza del agua, dándoles la forma circular que las caracteriza, de ahí el nombre de Pailitas.

Es un lugar perfecto para aquellos que buscan relajarse y disfrutar de la naturaleza. Sus aguas cristalinas y su entorno natural ofrecen una experiencia rejuvenecedora y revitalizante. Los visitantes también pueden realizar caminatas por los alrededores y explorar la belleza natural del lugar.

### Coordenadas geográficas (grados decimales)

Latitud: -3.89832

Longitud: -80.07561

Altitud: 331 msnm.

Clima: tropical macrotérmico seco.

Temperatura: 24° - 25°.



### ¿Cómo llegar?

Desde la ciudad de Alamor, si cuentas con transporte propio (bicicleta, motocicleta, automóvil, furgoneta, etc.), debes dirigirte 29,7 km por la vía a la Costa E25 (vía de primer orden tipo hormigón) hasta el puente sobre el río Puyango, límite de las provincias de El Oro y Loja. De ahí, a mano izquierda, 5,6 km (vía de segundo orden tipo Asfalto) hasta el Puente Viejo de Puyango. Finalmente, debes dirigirte 2,2 km (vía de tercer orden tipo lastre) por la vía a La Sota hasta encontrar la señalética que te dirige al atractivo.

**Costo de entrada:** Acceso gratuito.

**Actividades que puedes realizar en el lugar:** natación, observación de flora y fauna, y fotografía.



**Recomendaciones:** Usar siempre ropa de baño adecuada y bloqueador solar. Los niños deben estar siempre en compañía y vigilancia de un adulto. La basura siempre en su lugar.



## GEOSITIO MAR CRETÁCICO



En este lugar de características singulares, se pueden identificar formaciones geológicas del periodo Cretácico.

Hace alrededor de 80 a 100 millones de años, en lo que hoy es el territorio ecuatoriano, existió un mar, cuya evidencia de su existencia es la formación de una roca llamada CALIZA, que está constituida de carbonato de calcio (mineral predominante en los mares). Esta roca ha sido disuelta por acción del agua, formándose una erosión particular denominada KARST, estructurando formas hoy ya identificadas como cuevas, cuyos elementos de cavernas se ha identificado como estalactitas, estalagmitas y coladas fósiles.

### Coordenadas geográficas (grados decimales)

**Latitud:** -3.88488

**Longitud:** -80.08796

**Altitud:** 307 msnm.

**Clima:** tropical macrotérmico seco.

**Temperatura:** 24° - 25°.



### ¿Cómo llegar?

Desde la ciudad de Alamor, si cuentas con transporte propio (bicicleta, motocicleta, automóvil, furgoneta, etc.), debes dirigirte 29,7 km por la vía a la Costa E25 (vía de primer orden tipo hormigón) hasta el puente sobre el río Puyango, límite de las provincias de El Oro y Loja. De ahí, a mano izquierda, 5,6 km (vía de segundo orden tipo asfalto) hasta el Puente Viejo de Puyango. Finalmente, del lado derecho del puente, encontraras un sendero de 0,8 km que te conducirá al atractivo.

**Costo de entrada:** Acceso gratuito.

**Actividades que puedes realizar en el lugar:** caminata, observación de flora y fauna, y fotografía.



**Recomendaciones:** En invierno (mayo a diciembre), los chubascos se hacen presentes por lo que deberás tomar las precauciones necesarias. En verano (junio a noviembre), prepárate para disfrutar de un exquisito clima tropical, no olvides llevar protector solar y repelente de mosquitos. Usar siempre zapatos cómodos ya que algunos tramos del camino son irregulares.



## FÓSIL EN POSICIÓN DE VIDA



Único fósil de árbol petrificado existente en el bosque que aún conserva su posición natural, es decir de forma vertical sin rodamiento. Se presume que las raíces de este ejemplar también conserven su forma natural.

Este árbol es una Conífera, de la familia de las Araucarias de aproximadamente 100 millones de años.

### Coordenadas geográficas (grados decimales)

Latitud: -3.87864

Longitud: -80.03925

Altitud: 334 msnm.

Clima: tropical macrotérmico seco.

Temperatura: 24° - 25°.



### ¿Cómo llegar?

Desde la ciudad de Alamor, si cuentas con transporte propio (bicicleta, motocicleta, automóvil, furgoneta, etc.), debes dirigirte 29 km por la vía a la Costa E25 (vía de primer orden tipo hormigón) hasta el sector Cochurco. El atractivo se encuentra en la finca del Sr. Elider Jumbo.

**Costo de la entrada:** Acceso gratuito.

**Actividades que puedes realizar en el lugar:** observación de flora y fauna, y fotografía.



**Recomendaciones:** En invierno (mayo a diciembre), los chubascos se hacen presentes por lo que deberás tomar las precauciones necesarias. En verano (junio a noviembre), prepárate para disfrutar de un exquisito clima tropical, no olvides llevar protector solar y repelente de mosquitos.





## POZA DE LOS MONOS



Se caracteriza por ser una piscina natural formada por la caída de agua de una pequeña cascada cercana. El nombre "Poza de los Monos" se debe a la presencia ocasional de monos en la zona. Es un sitio turístico único tanto por su belleza natural como por la posibilidad de disfrutar de un refrescante baño en sus aguas cristalinas. Además, el entorno natural es impresionante, con exuberante vegetación y una vista espectacular.

### Coordenadas geográficas (grados decimales)

Latitud: -3.88337

Longitud: -80.04518

Altitud: 364 msnm.

Clima: tropical macrotérmico seco.

Temperatura: 24° - 25°



### ¿Cómo llegar?

Desde la ciudad de Almor, si cuentas con transporte propio (bicicleta, motocicleta, automóvil, furgoneta, etc.), debes dirigirte 29 km por la vía a la Costa E25 (vía de primer orden tipo hormigón) hasta el sector Cochurco. El atractivo se encuentra en la finca del Sr. Elider Jumbo.

**Costo de la entrada:** Acceso gratuito.

**Actividades que puedes realizar en el lugar:** natación, observación de flora y fauna, y fotografía.



**Recomendaciones:** En invierno (mayo a diciembre), los chubascos se hacen presentes por lo que deberás tomar las precauciones necesarias. En verano (junio a noviembre), prepárate para disfrutar de un exquisito clima tropical, no olvides llevar protector solar y repelente de mosquitos.





## FÓSIL COLA DEL DINOSAURIO



Es un fósil de árbol petrificado con una forma singular. Cada parte de este se asemeja a las vertebras de la cola de un dinosaurio. Toda la estructura se encuentra incrustada en la ladera de una pequeña colina, cerca de la quebrada El Limón.

Cerca de este lugar se puede evidenciar la presencia de innumerables fósiles vegetales de diferentes tamaños y formas que se contrastan con el paisaje, permitiendo a los visitantes transportarse 65 millones de años en el pasado, época en la cual la fosilización de los troncos inicio.

### Coordenadas geográficas (grados decimales)

**Latitud:** -3.87513

**Longitud:** -80.04442

**Altitud:** 323 msnm.

**Clima:** tropical macrotérmico seco.

**Temperatura:** 24° - 25°.



### ¿Cómo llegar?

Desde la ciudad de Alamor, si cuentas con transporte propio (bicicleta, motocicleta, automóvil, furgoneta, etc.), debes dirigirte 29 km por la vía a la Costa E25 (vía de primer orden tipo hormigón) hasta el sector Cochurco. El atractivo se encuentra en la finca del Sr. Elider Jumbo.

**Costo de la entrada:** Acceso gratuito.

**Actividades que puedes realizar en el lugar:** caminata, observación de flora y fauna, y fotografía.



**Recomendaciones:** En invierno (mayo a diciembre), los chubascos se hacen presentes por lo que deberás tomar las precauciones necesarias. En verano (junio a noviembre), prepárate para disfrutar de un exquisito clima tropical, no olvides llevar protector solar y repelente de mosquitos.





## PUENTE VIEJO DE PUYANGO



Estructura histórica que conectaba las provincias de El Oro y Loja décadas atrás.

El historiador Lic. Justo Leiva nos comenta al respecto: “Los orígenes del Puente Histórico de Puyango, se remontan a la recta final de la caída del Imperio Inca, estos años corresponden a la regencia de la Conquista Española; siendo Francisco Pizarro, en 1532, quien utilizaría este paso actual, para ir en busca de Atahualpa, teniendo que recorrer el camino antiguamente ya traseado por los indios; Tumbes – Puerto de Ingachara – Puente de Puyango – Alamor – Celica – Solana – Rio Chira hasta llegar a Piura – Perú”.

De aquel puente elaborado por manos ingenieriles de nuestros indígenas, quedan solamente dos arcos a cada lado del río Puyango como evidencia de que la estructura fue parte de momentos históricos de nuestro país y la región.

### Coordenadas geográficas (grados decimales)

Latitud: -3.88329

Longitud: -80.08193

Altitud: 295 msnm.

Clima: tropical macrotérmico seco.

Temperatura: 24° - 25°.



### ¿Cómo llegar?

Desde la ciudad de Alamor, si cuentas con transporte propio (bicicleta, motocicleta, automóvil, furgoneta, etc.), debes dirigirte 29,7 km por la vía a la Costa E25 (vía de primer orden tipo hormigón) hasta el puente sobre el río Puyango, límite de las provincias de El Oro y Loja. De ahí, a mano izquierda, 5,6 km (vía de segundo orden tipo asfalto) hasta el atractivo, junto al ingreso a la zona de visita del Bosque Petrificado de Puyango.

**Costo de la entrada:** Acceso gratuito.

**Actividades que puedes realizar en el lugar:** caminata, observación de flora y fauna, y fotografía.



**Recomendaciones:** En invierno (mayo a diciembre), los chubascos se hacen presentes por lo que deberás tomar las precauciones necesarias. En verano (junio a noviembre), prepárate para disfrutar de un exquisito clima tropical, no olvides llevar protector solar y repelente de mosquitos. Usar siempre zapatos cómodos ya que algunos tramos del camino son irregulares.





# GASTRONOMÍA

La gastronomía del cantón Puyango es muy rica y variada en platos típicos que identifican a esta región de la provincia de Loja como una zona auténtica con sus costumbres y tradiciones. Toda esta variada gastronomía es muy bien acompañada de una taza del buen café de altura que se produce en este cantón, pequeño terruño en el que se puede saborear golosinas alamoreñas como toronches pasados, miel con quesillo, dulce de leche (conserva), jalea de guayaba, confites de naranja, entre otros.

**CECINA:** Se selecciona la carne y luego de condimentarla es macerada por varias horas y posteriormente secada en fogón de leña para después asarla en carbón.

Se sirve acompañada en ocasiones de yuca, arroz, mote, guineo cocinado y ensaladas de acuerdo con las exigencias del paladar. Plato típico de la parroquia Mercadillo, siendo muy visitada por su gastronomía con identidad propia cultural de muchos años, donde se puede observar alrededor de la plaza principal y en algunas viviendas en sus corredores y portalería varios cordeles llenos de carne y de la apetecida salchicha.



**SALCHICHA O LONGANIZA:** Plato típico preparado con carne de chanco molida y embutida en tripa. Su elaboración consiste en llenar tripas de cerdo con carne, se realiza el atado de las longanizas luego se cuelga para su secado, posteriormente se fríe y se acompaña de arroz, yuca y ensalada.



**SANGO DE MAÍZ:** Se prepara con harina de maíz tostado y quesillo, y se sirve con guineo, arroz y huevo frito. Es uno de los alimentos más antiguos del cantón.

El maíz, tan típico de nuestros ancestros e históricamente importante en la alimentación de nuestro país, además de ser delicioso es rico en carbohidratos, proteínas, lo que lo convierte un alimento ideal para la alimentación de niños y adultos.



**ARVEJA CON GUINEO:** Esta sopa es tradicional en casi toda la provincia de Loja. Se prepara con guineos (una variedad regional de plátano), arvejas, cebolla, ajo, comino, achiote, quesillo y cilantro. La sopa se sirve acompañada de aguacate y aji.





**REPE BLANCO:** Sabrosa sopa elaborada con guineo verde, cebolla, ajo, leche y quesillo. El repe se sirve acompañado con tajadas de aguacate y cilantro. Plato estrella de la provincia de Loja. Cuentan las abuelas que este plato debe su nombre a la forma en la que las antiguas generaciones de Loja llamaban “repe” al guineo verde.



### SECO DE GALLINA CRIOLLA

Constituye un plato típico preferido de los habitantes de este lugar. Consiste en un estofado de gallina cocinado con diversos ingredientes como tomate, cebolla, perejil, achiote; y se sirve acompañado con arroz y molo de plátano verde o guineo.



**ZARANDAJA:** La zarandaja es un grano rico en proteínas, carbohidratos y minerales. Preparado típicamente en la zona como una menestra con cebolla, pimienta, ajo, tomate, achiote, sal al gusto y cilantro. Se sirve siempre acompañado con guineo, arroz y queso.

**CHANFAINA:** Exquisito plato que se lo prepara con la leña ardiente y en paila de bronce. Se coloca la carne de cerdo, con partes del espinazo, vísceras, patas, costillas, cabeza, brazos, pierna, corazón, hígado y más. Para la preparación se utiliza aliños como el orégano, perejil, ajo, cebolla, achiote. Se sirve con arroz, guineo y seda.



Foto: Chulla Vida Restaurant

**MIEL CON QUESILLO:** En un recipiente se coloca la panela con un poco de agua hasta que hierva. Una vez que empieza a espesar la miel, se baja del fuego y se sirve caliente con quesillo. Es una combinación sencilla pero atractiva, que une la acidez del quesillo con el dulzor de la panela empleada.




### MIEL DE TORONCHE:

El toronche es una fruta denominada también papayuela de los Andes. Se encuentra en sembríos o huertas familiares en las provincias de El Oro, Azuay y Loja principalmente. Para su preparación es necesario colocar en remojo a los toronches por dos días, hasta quitarles el sabor amargo. Posteriormente cocinarlos en agua hasta que suavicen, y gradualmente agregar panela hasta que coja punto. Se puede servir acompañado de quesillo y pan.



### CONSERVA (DULCE DE LECHE):

Dulce tradicional preparado en paila con leche, panela, arrochillo, harina y canela. Se sirve siempre acompañado con pan de sal.





# RECORRIDOS RECOMENDADOS

## ITINERARIO NUBES – EL BALSAL



## ITINERARIO VALLE ENCANTADO



## ITINERARIO JURÁSICO



## ITINERARIO URASH





# Servicios Turísticos

## ESTABLECIMIENTOS DE ALOJAMIENTO

### PARROQUIA ALAMOR

ESTABLECIMIENTO	DIRECCIÓN	TELÉFONO
Hotel Rey Plaza	Calle Guayaquil entre Colón y Sucre	099 449 3709
Hotel del Bosque	Calle 10 de agosto y Sucre	098 363 4571
Hotel del Sur	Calle Guayaquil entre Av. Río Amazonas y Av. Juvenil	099 376 5569
Hostal Los Ángeles	Calle José Miguel Zárate entre Juan Montalvo y Av. Río Amazonas	098 607 8301
Hostal Sica	Calle 10 de agosto entre Colón y Lautaro Loaiza	097 986 0112
Hostal Río Verde	Av. Juvenil y calle José Miguel Zárate	098 023 5559

### PARROQUIA MERCADILLO

ESTABLECIMIENTO	DIRECCIÓN	TELÉFONO
Hotel Luxury	Calle Canonigo Aguirre y 6 de diciembre	098 419 6521
Hostal Señor De Giron	Calle 6 de diciembre y 14 de julio	099 115 6068

## ESTABLECIMIENTOS DE ALIMENTOS Y BEBIDAS

### PARROQUIA ALAMOR

ESTABLECIMIENTO	DIRECCIÓN	TELÉFONO
Cafetería Cafetal Puyango	Calle 10 de agosto y Sucre	098 571 2221
Discoteca Manhattan	Calle Luis Otero y Av. El Oro	099 227 1527
Restaurante Casa Mía	Calle Lautaro Loaiza y Calle S/N; Barrio El Tejar	0960625787
Cafetería La Quinta	Vía Panamericana entre Eloy Alfaro y Río Amazonas; Barrio Reina del Cisne	09996244521
Restaurante Danubio Azul	Calle 10 de Agosto y Calle Juan Montalvo Esquina; Barrio Central	0969797682
Restaurante Náutica	Avenida El Oro y Calle Velasco Ibarra Esquina; Barrio Sur.	0962032748

## ESTABLECIMIENTOS DE OPERACIÓN E INTERMEDIACIÓN

### PARROQUIA ALAMOR

ESTABLECIMIENTO	DIRECCIÓN	TELÉFONO
Operadora de Turismo MUSHUKILLA	Barrios El Paraíso	098 037 6221
Agencia De Viajes Quezada Touring	Calle 6 de diciembre y Roberto Robles	095 860 9029

## GUÍA TELEFÓNICA

Bomberos: 680 0000

Policia Nacional: 911

### Cooperativas de Transporte Internacional:

- › Cooperativa de transportes Loja: (07) 2680103
- › Cooperativa de Transporte Unión Cariamanga: (07) 2680603
- › Cooperativa Internacional Fronteriza Asociada "CIFA": (07) 2681363

### Cooperativas de Transporte Intercantones:

- › Compañía de Transporte Público de Pasajeros Intraprovincial "Trans Alamor S.A"  
Celular: 0960533319

### Compañías de taxis:

- › Cooperativa de taxis "Alamoreña".  
Teléfono: (07) 2680-740  
Celular: 0969782380
- › Cooperativa de taxis "23 de enero".  
Celular: 0988759531
- › Compañía de taxis ejecutivo Río Puyango "COMPARIO".  
Teléfono: (07) 2680-545  
Celular: 0969117556

### Compañías de transporte mixto:

- › Compañía de transporte en camionetas doble cabina el Bosque Petrificado TRANSELPETRINO S.A.  
Celular: 0980169080
- › Compañía de transporte mixta 23 de febrero San Jacinto COMIXSANJA S.A.  
Celular: 0968371597

## ENTIDADES FINANCIERAS

- › Banco de Loja. (cajero automático)
- › BanEcuador.
- › Cooperativa de Ahorro y Crédito Vicentina "Manuel Esteban Godoy Ortega" Ltda. (cajero automático)
- › Cooperativa de Ahorro y Crédito de la Pequeña Empresa Cacpe Loja LTDA.
- › Cooperativa de Ahorro y Crédito 23 de Enero.
- › Cooperativa de Ahorro y Crédito "Santa Rosa" Ltda.

## CONECTIVIDAD AÉREA

- › Aeropuerto Regional de Santa Rosa: (07) 2947001.  
Distancia desde Alamor: 104 km
- › Aeropuerto ciudad de Catamayo: (07) 2677306.  
Distancia desde Alamor: 156 km

## DISTANCIAS DESDE ALAMOR A LAS CAPITALS PROVINCIALES

Alamor • Loja	204 Km
Alamor • Cuenca	274 Km (por la costa)
Alamor • Machala	128 Km
Alamor • Quito	652 Km (por la costa)
Alamor • Guayaquil	297 Km

## DISTANCIAS DESDE ALAMOR A LAS CABECERAS PARROQUIALES DE PUYANGO

Alamor • Ciano	25 Km
Alamor • El Limo	24,2 Km
Alamor • Mercadillo	5,4 Km
Alamor • Vicentino	18,2 Km
Alamor • El Arenal	18,9 Km

# Simbología Turística

## Pictogramas de atractivos naturales



Cascada



Lago / Laguna



Bosque

## Pictogramas de atractivos culturales



Iglesia



Museo



Petroglifo



Patrimonio Cultural Nacional



Paleontología



Arquitectura Histórica



Gastronomía Tradicional



Taller Artesanal



Balneario

## Pictogramas de actividades de turismo de naturaleza



Observación de Flora



Observación Geológica



Baños de Lodo Terapéutico

## Pictogramas de actividades de turismo cultural



Artesanías Andes



Peregrinación



Agroturismo

## Pictogramas de actividades de aventura



Exploración de Cuevas



Excursiones



Canyoning

## Pictogramas de servicios complementarios



Fotografía



Cajero Automático



Gasolinera



Hospital



Mecánica



Piscina



Primeros Auxilios



Vulcanizadora



Guía Turístico



Banco



Bomberos



Estadio

## Pictogramas de prestadores de servicios turísticos



Agencia de Viajes



Alojamiento



Bar



Cafetería



Discoteca



Restaurante

## Pictogramas de identificación de infraestructura



Área de Pic-nic



Senderos



Servicios Higiénicos H/M



Centro de Información Turística



I-Tur



Terminal de Buses